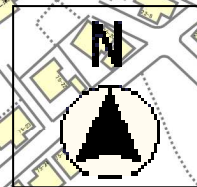


令和7年度	
工事番号	下水第3号
工事名	西部枝線管渠築造工事
施工箇所	五所川原市大字長橋字橋元 地内
位置図	S=1:2500
図面番号	8葉中1
青森県	
五所川原市 下水道課	



施工箇所

県立  
五所川原高等学校

テニスコート

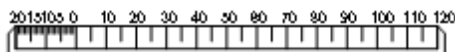
五高会館

月読駐車場

第1工場

医療法人白生会青森病院

縮尺 1 : 2500



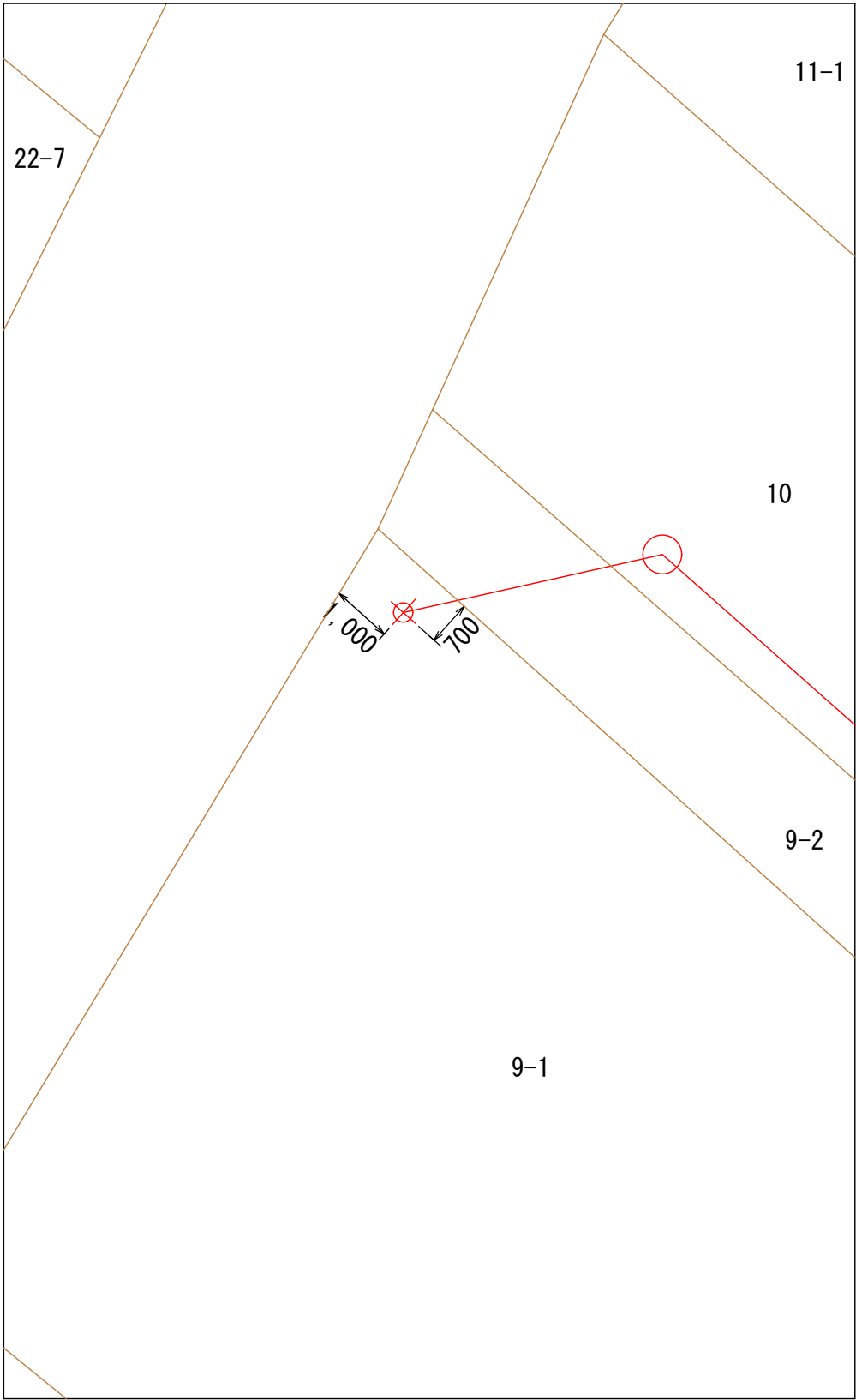
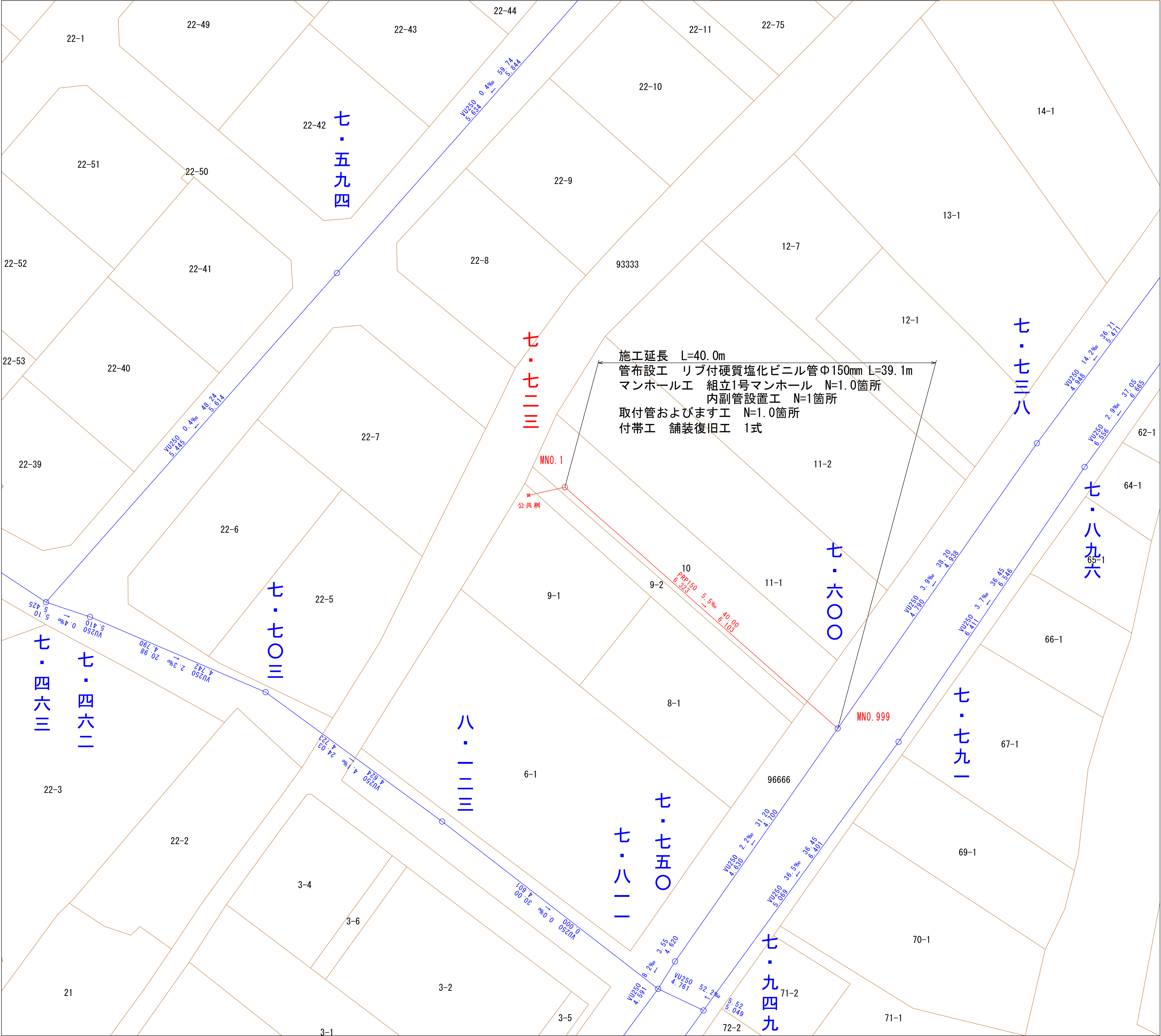


令和7年度	
工事番号	下水第3号
工 事 名	西部枝線管渠築造工事
施工箇所	五所川原市大字長橋字橋元 地内
平 面 図	S=1:250
図面番号	8葉中2
青森県	
五所川原市 下水道課	

※ A1サイズを対象とした縮尺であり、  
A3サイズの場合は、表記縮尺の1/2となる。

- 下水道
- 境界線

平面図（地籍図）  
(大字長橋字橋元 地内) S=1:250 単位mm




樹No.	施工延長	公共樹深	上流MHからの延長
	L=3.65m	H=1.25m	L=0.00m

令和7年度	
工事番号	下水第3号
工 事 名	西部枝線管渠築造工事
施工箇所	五所川原市大字長橋字橋元 地内
縦断面図	縮尺 図示
図面番号	8葉中3
青 森 県	
五所川原市 下水道課	

縦 断 図  
S=縦1:100, 横1:500

中部47号線



地盤高	7.750	7.600	7.723
土被り	2.880 2.870	2.650 1.347	1.25
管底高	4.620 4.630	4.700 6.103	6.323
掘削深		1.897	1.600
追加距離	71.20	40.00	0.00
単距離	31.20	40.00	0.00
番 号	NO.1000	NO.999	NO.1





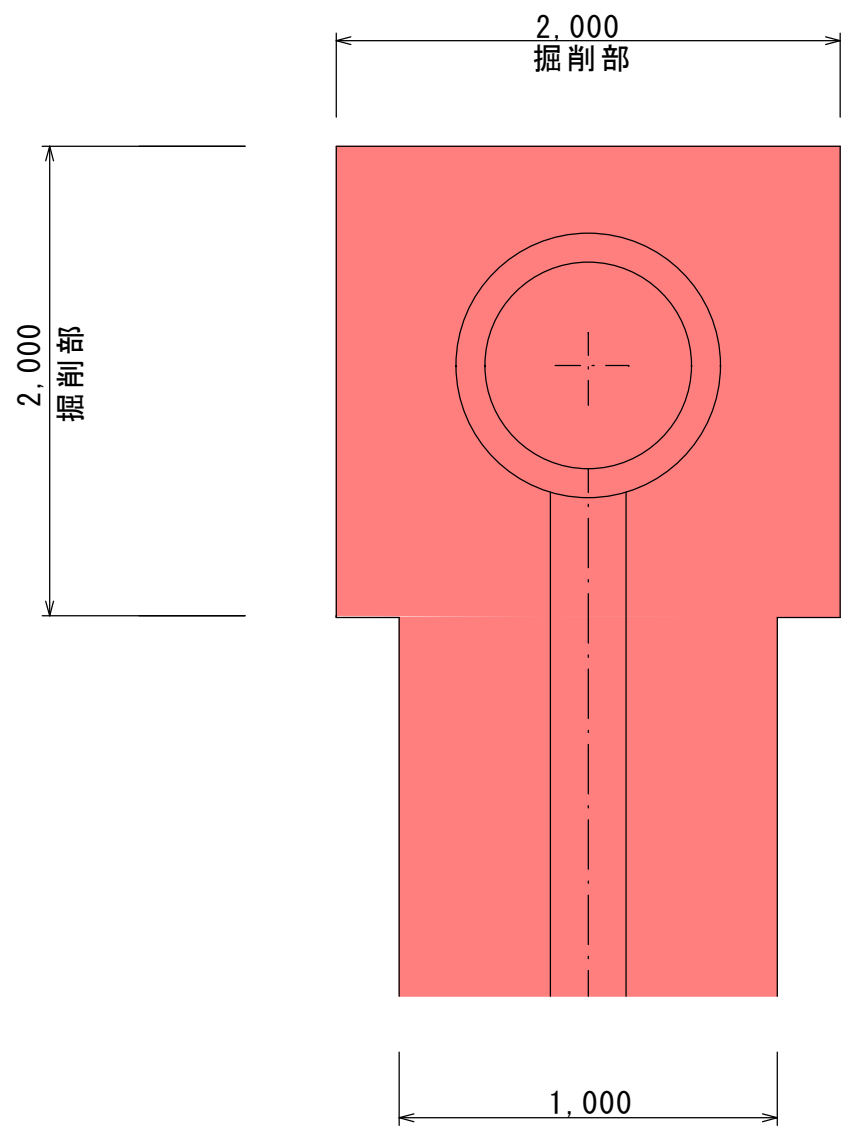


令和7年度	
工事番号	下水第3号
工 事 名	西部枝線管渠築造工事
施工箇所	五所川原市大字長橋字橋元 地内
掘削図・復旧図	縮尺 図示
図面番号	8葉中6
青 森 県	
五所川原市 下水道課	

マンホール部掘削図  
S=1:30

新設

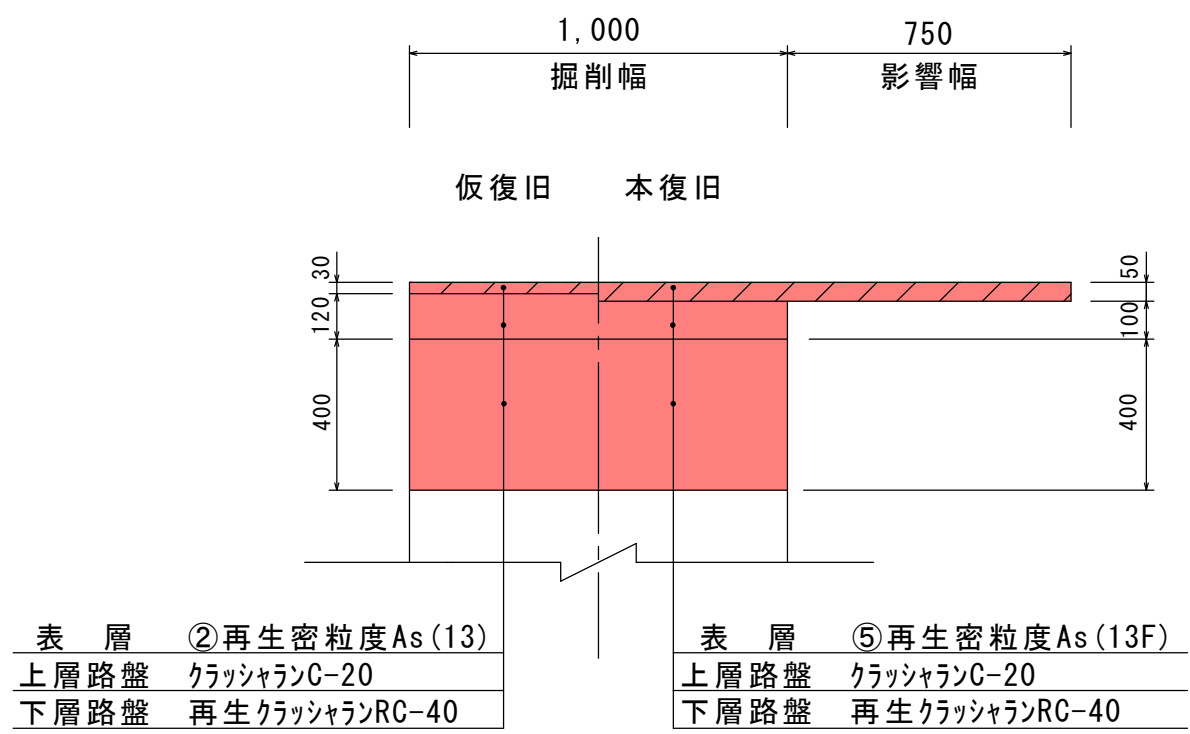
組立1号マンホール



舗装復旧図  
S=1:20

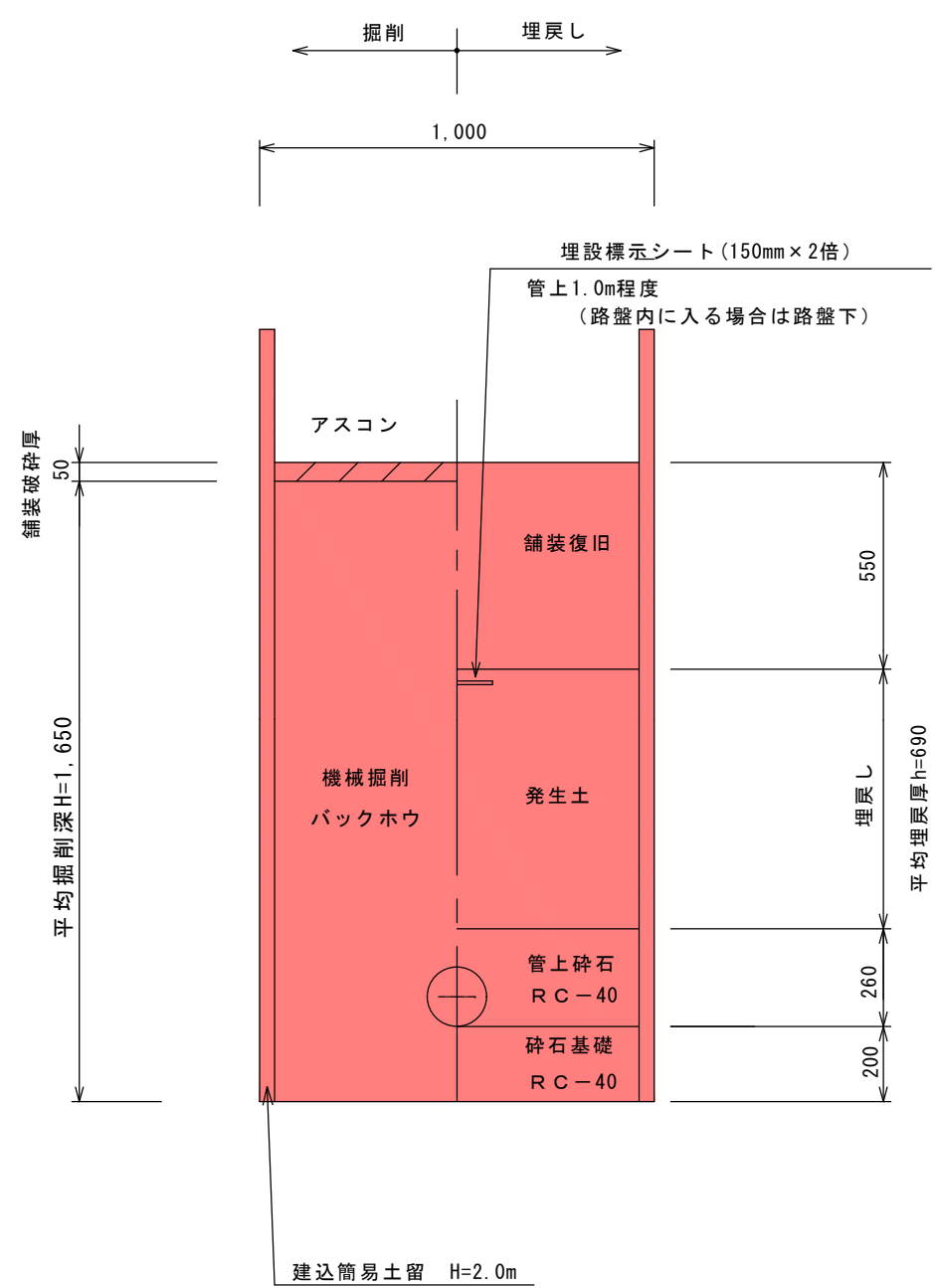
車道部

市道 中部47号線



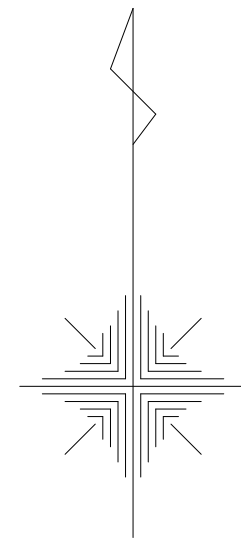
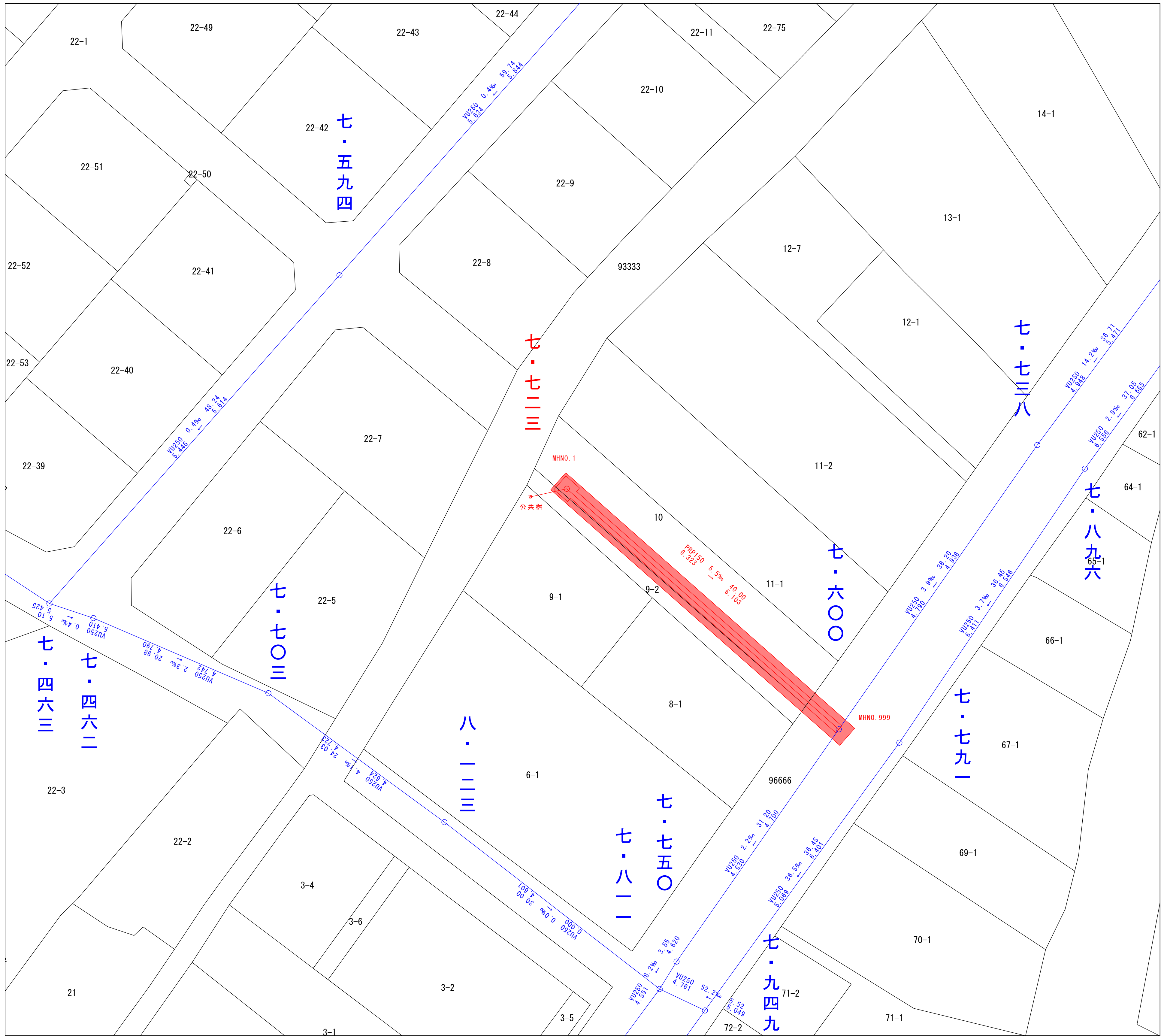
車道部

市道 中部47号線



※ A1サイズを対象とした縮尺であり、  
A3サイズの場合は、表記縮尺の1/2となる。

—— 下水道



柵No.	施工延長	公共柵深	上流MHからの延長
	L=3.65m	H=1.25m	L=0.00m

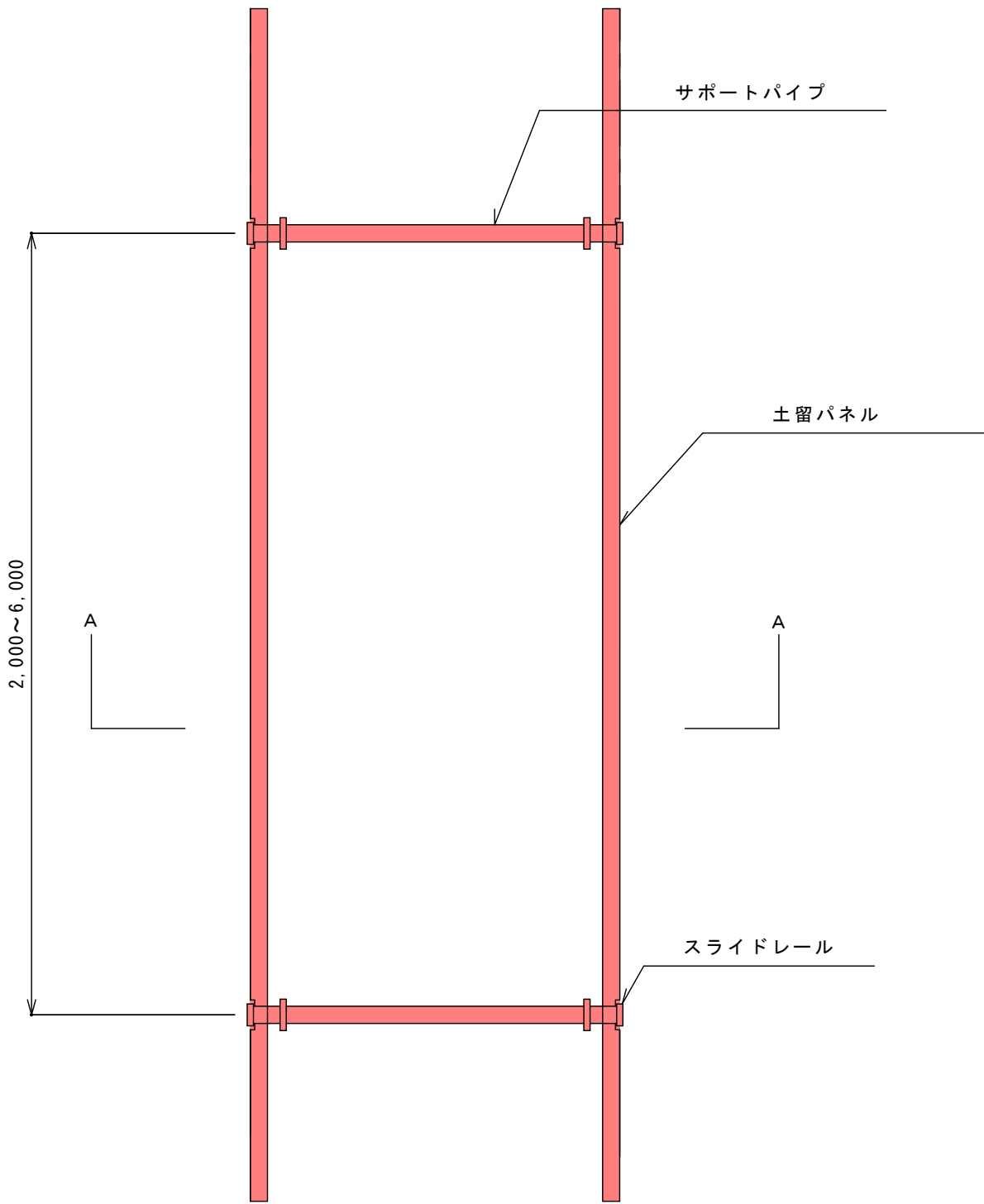
令和7年度	
工事番号	下水第3号
工 事 名	西部枝線管渠築造工事
施工箇所	五所川原市大字長橋字橋元 地内
土留標準図 (参考図)	縮尺 FREE
図面番号	8葉中8
青 森 県	
五所川原市 下水道課	

参 考 図

土 留 標 準 図

建 込 簡 易 土 留

平 面 図



A－A断面図

